

# ELEMENTO DE JUSTICIA AMBIENTAL DEL CONDADO DE MONTEREY

REUNIÓN DEL COMITÉ ASESOR DE LA COMUNIDAD #1 **Nota: Preguntas Esta  
Cerradas**



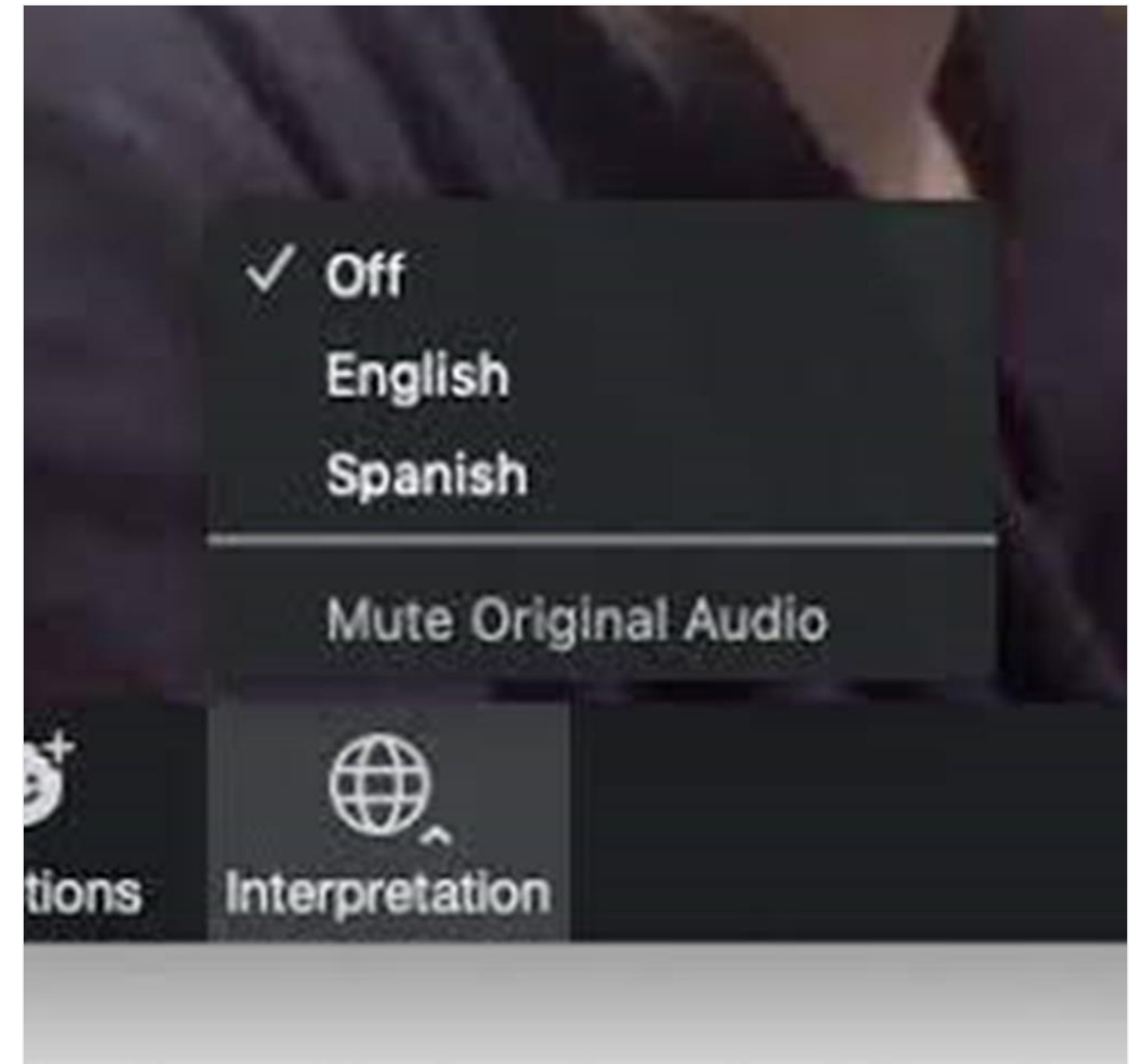
Harris & Associates





# Interpretación en español

Para escuchar este taller en español, por favor haga clic en el botón "Interpretación" y seleccione "Español". De esta manera escuchara al intérprete.





# PRESENTACIONES DEL EQUIPO DE PLANIFICACIÓN

## LIDER DEL PROYECTO

Departamento de  
Vivienda y  
Desarrollo  
Comunitario del  
Condado de  
Monterey

## CONSULTOR DEL PROYECTO

Harris &  
Associates

## PARTICIPANTES DEL PROYECTO

Comité Asesor de  
la Comunidad  
y  
Público en general

## REVISIÓN Y ADOPCIÓN DE PROYECTOS

Comisión de  
Planificación  
y  
Junta de  
Supervisores

# AGENDA

- Introducciones
- Justicia Ambiental
- Áreas afectadas
- Requisitos legales
- Elemento de Justicia Ambiental
- Propósito y funciones del comité
- Participación de la comunidad
- Cronograma/Próximos pasos





# ORGANIZACIONES COMUNITARIAS/COMUNIDADES PARTICIPANTES

## ORGANIZACIONES BASADAS EN LA COMUNIDAD

- North Monterey County League of United Latin American Citizens
- Southern Monterey County Rural Coalition
- Blue Zones Project – Monterey County
- Gateway Center of Monterey County, Inc.
- Monterey County Food Bank
- Lideres Campesinas
- ACTION Council

## COMUNIDADES

- Pajaro
- San Ardo
- Castroville
- Moss Landing
- San Lucas
- Chualar
- Boronda
- Bradley
- Pine Canyon
- Lockwood
- Las Lomas

# slido



slido



**¿Qué significa la justicia ambiental para usted?**



# ¿QUÉ ES LA JUSTICIA AMBIENTAL?

---

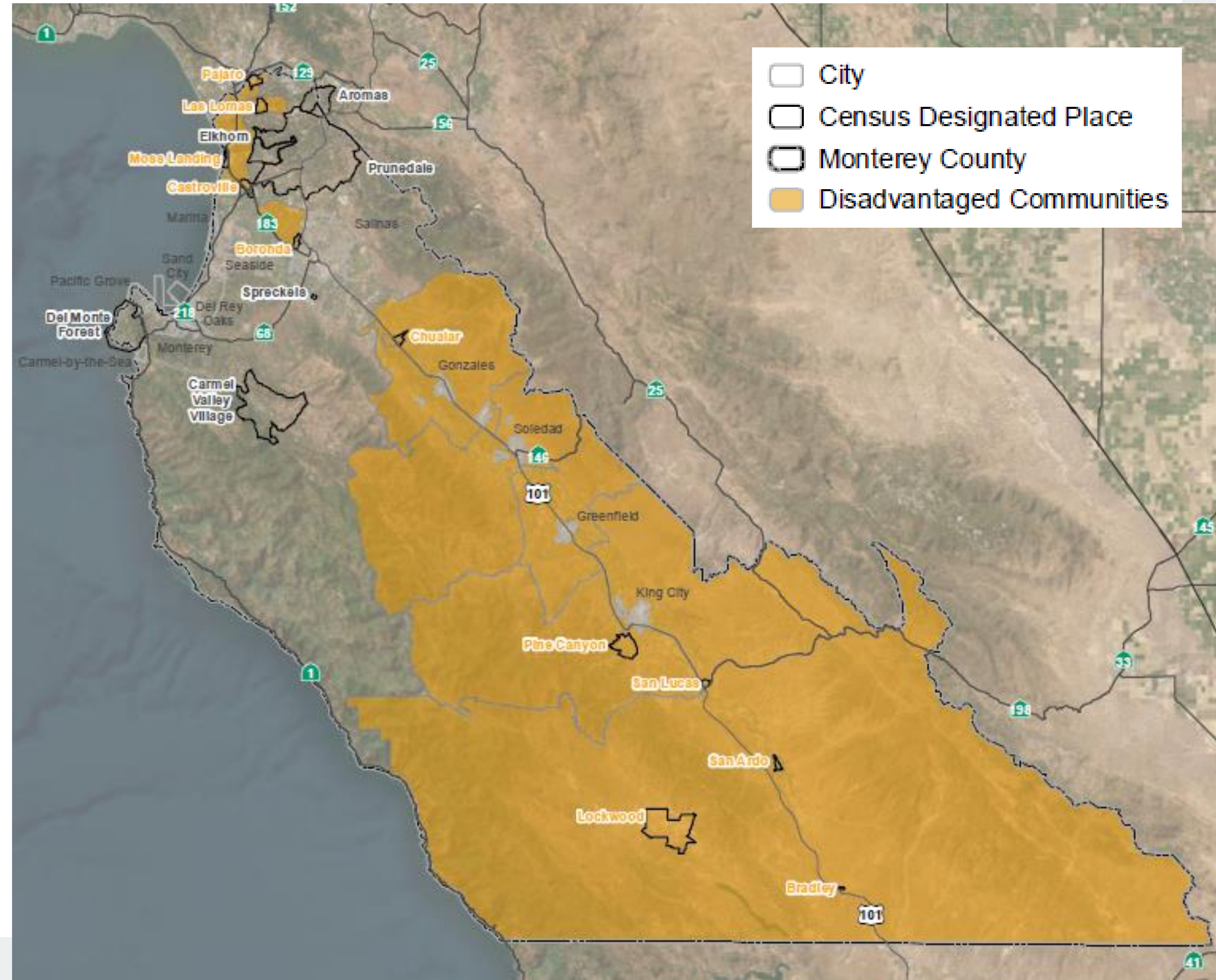
*La justicia ambiental se define en la ley de California como el trato justo de personas de todas las razas, culturas e ingresos con respecto al desarrollo, adopción, implementación y cumplimiento de leyes, regulaciones y políticas ambientales.*



# EL ESTADO DEFINIÓ "COMUNIDADES DESFAVORECIDAS" EN EL CONDADO DE MONTEREY

34 secciones censales que incluyen las siguientes áreas:

- Boronda
- Bradley
- Castroville
- Chualar
- Las Lomas
- Lockwood
- Moss Landing
- Pajaro
- Pine Canyon
- San Ardo
- San Lucas
- Other unincorporated county areas





# TÉRMINO PREFERIDO PARA LAS ZONAS AFECTADAS

Comunidades  
desfavorecidas

Comunidades  
de primera  
línea

Comunidades  
de Justicia  
Ambiental

Comunidades  
desproporcionadament  
e agobiadas

Comunidades  
sobrecargadas

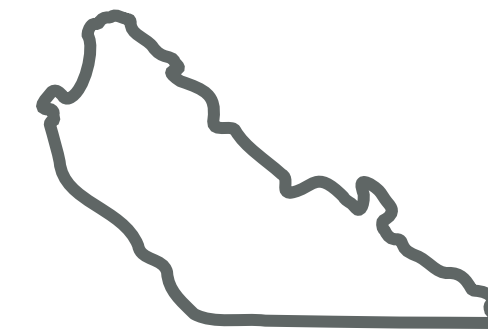
¿Otro?




# REQUISITOS LEGALES

El Proyecto de Ley del Senado (SB) 1000 requiere que las jurisdicciones identifiquen los DAC e incorporen políticas de justicia ambiental en el Plan General al adoptar dos o más Elementos simultáneamente a partir del 1 de enero de 2018

SB 1000 tiene siete objetivos principales



Priorizar las necesidades de nuestras comunidades "desfavorecidas"



Promover el compromiso cívico



Mejorar el acceso a las instalaciones públicas




Promover el acceso a los alimentos



Promover viviendas seguras e higiénicas



Reducir la exposición a la contaminación



Promover la actividad física


# ¿QUÉ ES UN ELEMENTO DE JUSTICIA AMBIENTAL?



Reducir los riesgos para la salud únicos o compuestos en las áreas afectadas



Promover la participación cívica en el proceso de toma de decisiones públicas



Priorizar mejoramiento y programas en las áreas afectadas



# INFORME DE CONDICIONES EXISTENTES ÁREAS TEMÁTICAS



Exposición a la contaminación



Acceso a instalaciones y servicios públicos



Acceso a alimentos saludables



Acceso a actividad física y oportunidades recreativas



Acceso a hogares seguros e higiénicos



Exposición a riesgos de salud únicos o compuestos (es decir, cambio climático)



# PROPÓSITO E INTENCIÓN DEL COMITÉ

1

Aportes sobre la participación de la comunidad y la encuesta

2

Servir como enlaces entre el Equipo de Planificación y las comunidades, proporcionar ideas / consideraciones para la participación de la comunidad

3

Revisar los resultados del Informe de Condiciones Existentes, proporcionar aportes / conocimiento local sobre justicia ambiental en el Condado de Monterey

4

Aportes sobre el borrador de objetivos y políticas de Justicia Ambiental



# ROLES Y EXPECTATIVAS DEL COMITÉ:

Proporcionar comentarios y hacer recomendaciones sobre los borradores de materiales

Reunirse cuatro veces para identificar y revisar las condiciones existentes y las recomendaciones viables de políticas y / o estrategias.

Proporcionar retroalimentación sobre objetivos y políticas y recomendar políticas y estrategias adicionales que aborden las desigualdades, si es necesario

Servir de enlace con los miembros de la comunidad y/o de la organización

Identificar las limitaciones para implementar políticas y estrategias seleccionadas

Puede ser removido del comité si interrumpe la reunión

# slido



**Por favor, clasifique las áreas temáticas que se requieren para el Elemento de Justicia Ambiental:**

# slido



¿Qué otras áreas temáticas de justicia ambiental deberían abordarse en el Elemento? (¿Qué falta?)



# DISCUSIÓN SOBRE LA PARTICIPACIÓN COMUNITARIA

# slido



**¿Qué término prefiere para describir lo que el Estado define como "comunidades desfavorecidas" (DAC)?**



# COMUNICACIÓN CON LA COMUNIDAD

Inglés

Español

Indígena

Mixteco Bajo/Alto

Triqui Bajo/Alto

Zapoteco Alto

Chatino

Amuzgo

Purepecha/Tarascan

Tlapaneco

¿Otro?

slido



**¿Cómo puede el Condado involucrar mejor a los miembros de la comunidad que tradicionalmente no participan en los procesos de planificación?**

slido



**¿Cuánto tiempo le llevó completar la encuesta  
(en minutos)?**



**En general, ¿fue fácil de entender la encuesta comunitaria?**

slido



**¿Cómo podría mejorarse la encuesta para hacerla más accesible a la comunidad?**



# PRÓXIMOS PASOS





# OBTENGA MÁS INFORMACIÓN Y MANTÉNGASE ACTUALIZADO

**HOUSING AND COMMUNITY DEVELOPMENT**

Announcements    Development Services    Planning Services    Permit Center    GIS / Maps    About Us    🔍

<p><b>Current Planning</b></p> <ul style="list-style-type: none"><li>General Information</li><li>Getting Started</li><li>Condition Compliance</li><li>Land Use Regulations</li><li>Committees, Hearings &amp; Agendas</li></ul> <p><b>Advance Planning</b></p> <ul style="list-style-type: none"><li>Ordinances &amp; Plans Under Development</li><li>General Plan Elements Updates</li></ul>	<p><b>Community Development Project &amp; Program Financing</b></p> <ul style="list-style-type: none"><li>Urban County - Community Development Block Grants</li><li>Local Early Action Planning (LEAP) Grant</li><li>Local Housing Trust Fund</li><li>Permanent Local Housing Allocation (PLHA)</li><li>Planning Grant Program</li><li>Regional Early Action Planning Grant (REAP)</li><li>Sustainable Agricultural Land Conservation Program</li></ul>	<p><b>Housing Programs</b></p> <ul style="list-style-type: none"><li>Housing Related Reports &amp; Studies</li><li>Housing Advisory Committee</li><li>Affordable Housing Programs</li><li>Housing Element</li><li>Inclusionary Housing Waitlist Sign up</li></ul>
---	---	---

<https://www.co.monterey.ca.us/GeneralPlanUpdates>

# GRACIAS



¿Preguntas o comentarios?

---

Contacto del condado: Edgar Sanchez

Teléfono: (831) 783-7058

[GeneralPlanUpdates@co.monterey.ca.us](mailto:GeneralPlanUpdates@co.monterey.ca.us)

Contacto de Harris: Sydnie Margallo

[Sydnie.Margallo@weareharris.com](mailto:Sydnie.Margallo@weareharris.com)